


SITUAČNÍ VÝKRES - ZÁJMOVÉ ÚZEMÍ

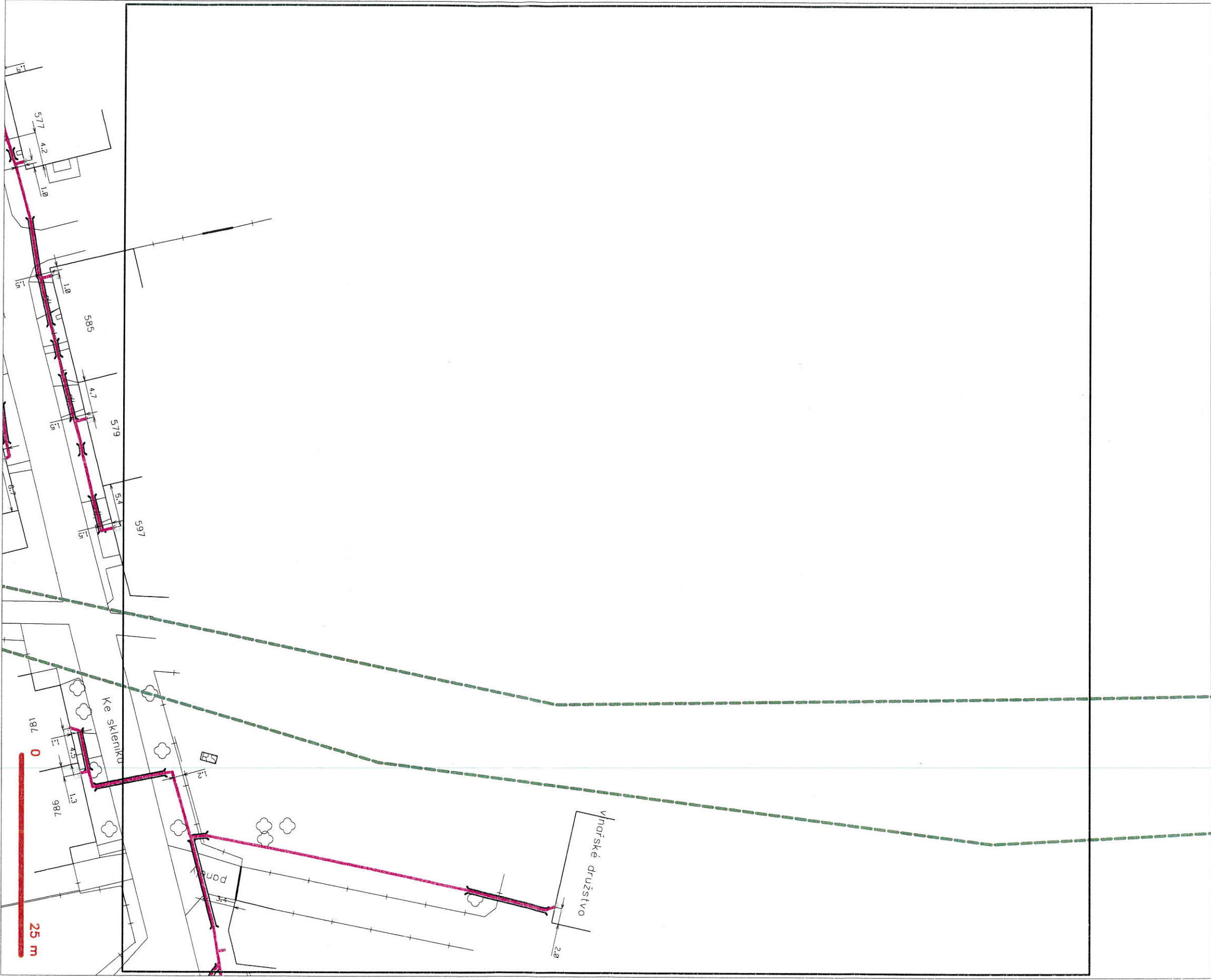


[Signature]

Česká telekomunikační infrastruktura a.s.
Oliánků 3 2681/6
130 00 Praha 3
DIČ: CZ04084063


96

SITUAČNÍ VÝKRES - POLYGON 1, list kladu P1-1





- LEGENDA
- hranice zájmového území k vyjádření
 - NM připojka, území s NM připojkou CETIN
 - transformující přibíhací metrického kabelu
 - nebo součástí optického kabelu, HDPF trubky
 - nebo součástí optického a metrického kabelu
 - transformující přibíhací metrického kabelu
 - moderní síť cív
 - transformující přibíhací optického kabelu, HDPF trubky
 - nebo součástí optického a metrického kabelu
 - radové síť, ochranné pásmo radové síť
 - moderní síť
 - napájecí síť
 - radové síť, ochranné pásmo radové síť
 - síť s NM
 - kolektor, kabelový

SITUAČNÍ VÝKRES - POLYGON 1, list kladu P1-3



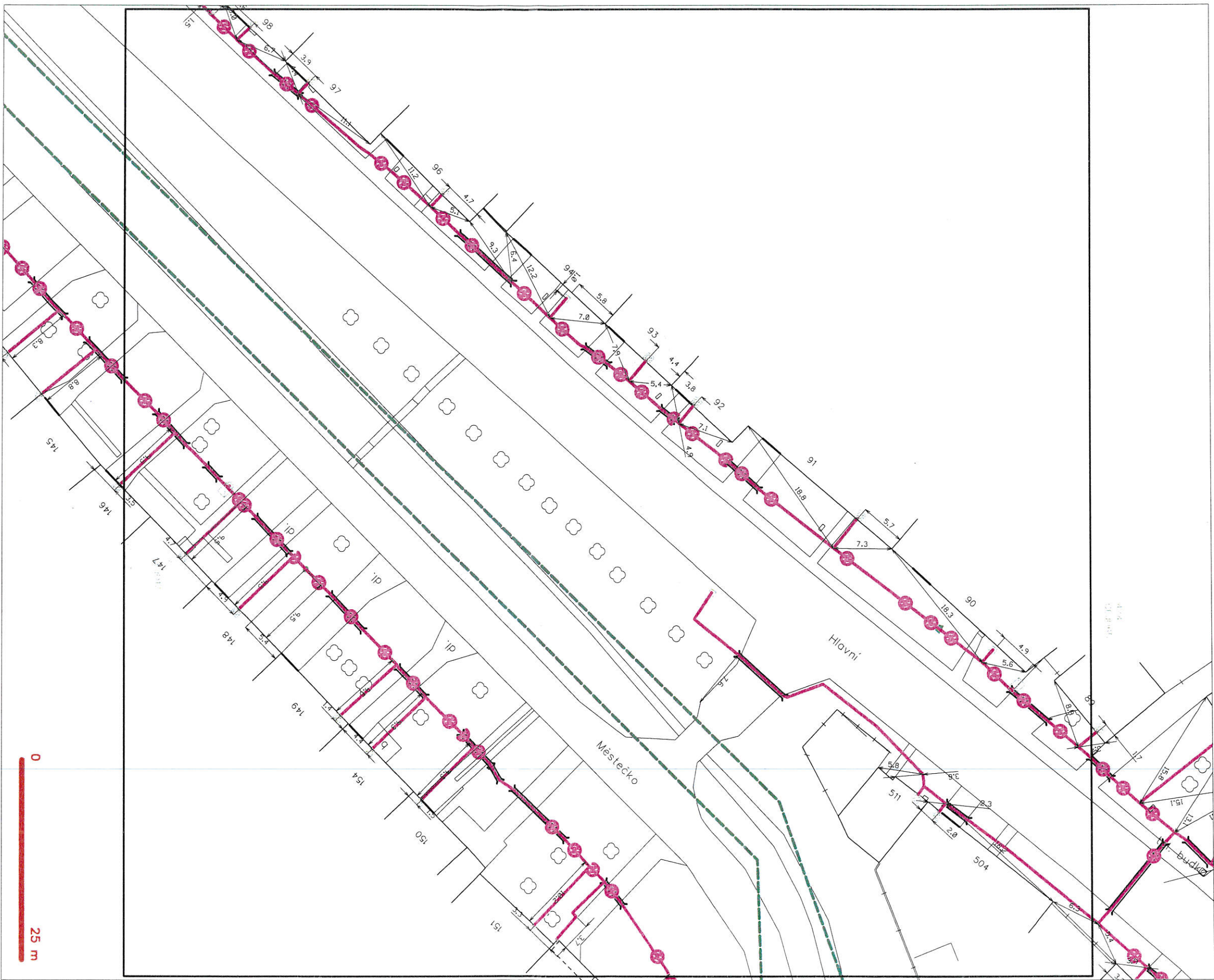
LEGENDA

- | | |
|---|--|
|  | <p>krasno zobrazené úsečky a vyznačením</p> |
|  | <p>NM přibíhají, ušlechť s NM přibíhají CZ TM</p> |
|  | <p>zameškaný příběh metrického kábelu</p> |
|  | <p>zameškaný příběh optického kábelu, HDPF řubky</p> |
|  | <p>metoda soudby optického a metrického kábelu</p> |
|  | <p>zameškaný příběh metrického kábelu</p> |
|  | <p>metrické síťe čísl</p> |
|  | <p>metrický příběh optického kábelu, HDPF řubky</p> |
|  | <p>metoda soudby optického a metrického kábelu</p> |
|  | <p>rozdělení síťe, ochranné pásmo rozdělení síťe</p> |
| | <p>metrické síťe</p> |
| | <p>naprogramované síťe</p> |
| | <p>přidělení síťe čísl</p> |
| | <p>koaxiál, koaxiálová</p> |

SITUAČNÍ VÝKRES - POLYGON 1, list kladu P1-5

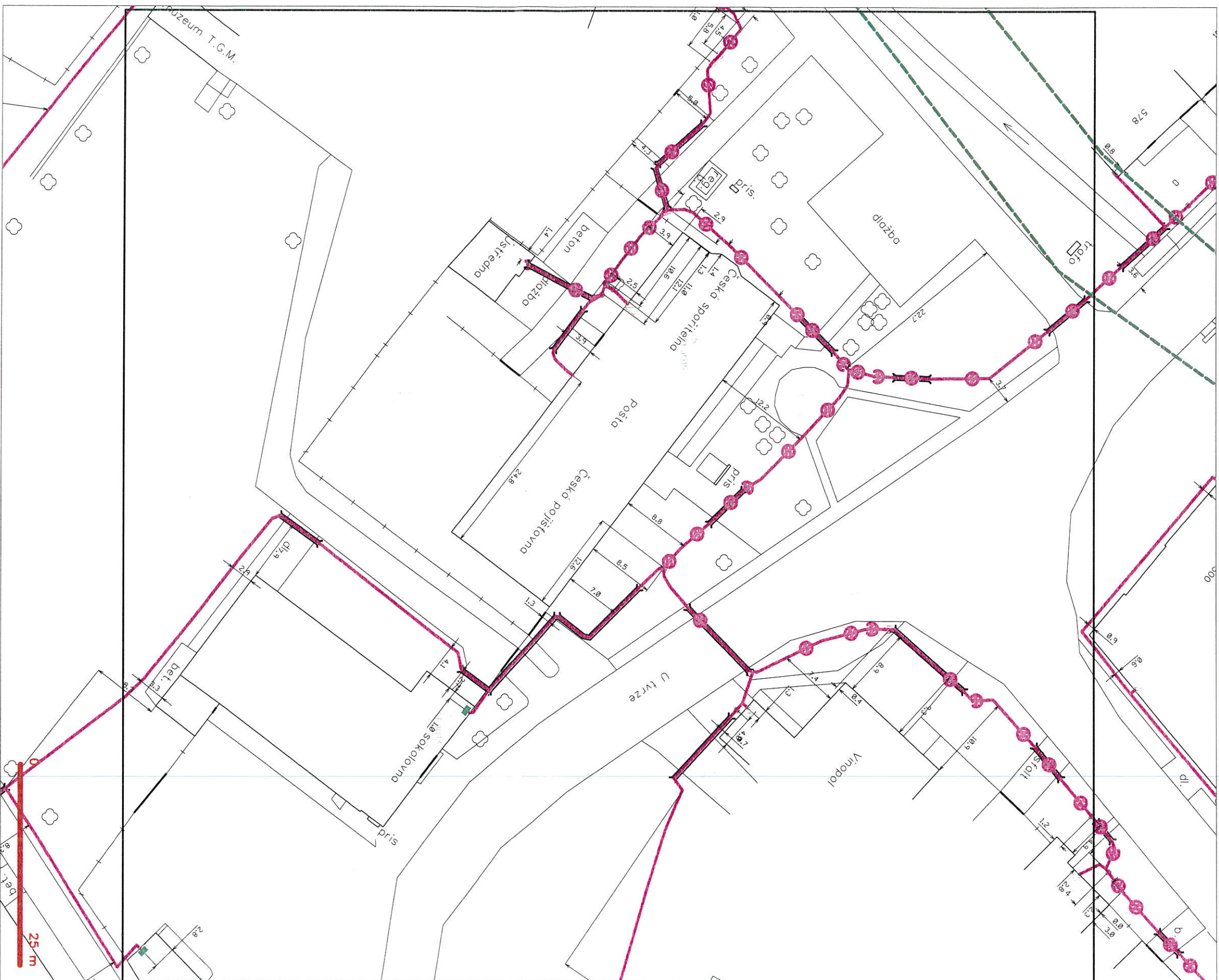


SITUAČNÍ VÝKRES - POLYGON 1, list kladu P1-9




- LEGENDA**
- | | |
|--|--|
| --- hranice stávajícího území k vyjádření | --- hranice stávajícího území k vyjádření |
| --- MW přípojka, území s MW přípojkou CETIN | --- MW přípojka, území s MW přípojkou CETIN |
| --- znečištěný průběh metalického kabelu | --- znečištěný průběh metalického kabelu |
| --- znečištěný průběh optického kabelu, NGPE trasy | --- znečištěný průběh optického kabelu, NGPE trasy |
| --- nebo současně optického a metalického kabelu | --- nebo současně optického a metalického kabelu |
| --- neznečištěný průběh metalického kabelu | --- neznečištěný průběh metalického kabelu |
| --- ostatní síť cizí | --- ostatní síť cizí |
| --- neznečištěný průběh optického kabelu, NGPE trasy | --- neznečištěný průběh optického kabelu, NGPE trasy |
| --- nebo současně optického a metalického kabelu | --- nebo současně optického a metalického kabelu |
| --- ostatní síť cizí | --- ostatní síť cizí |
| --- kolektor, kabelovod | --- kolektor, kabelovod |
| --- síť s MW | --- síť s MW |

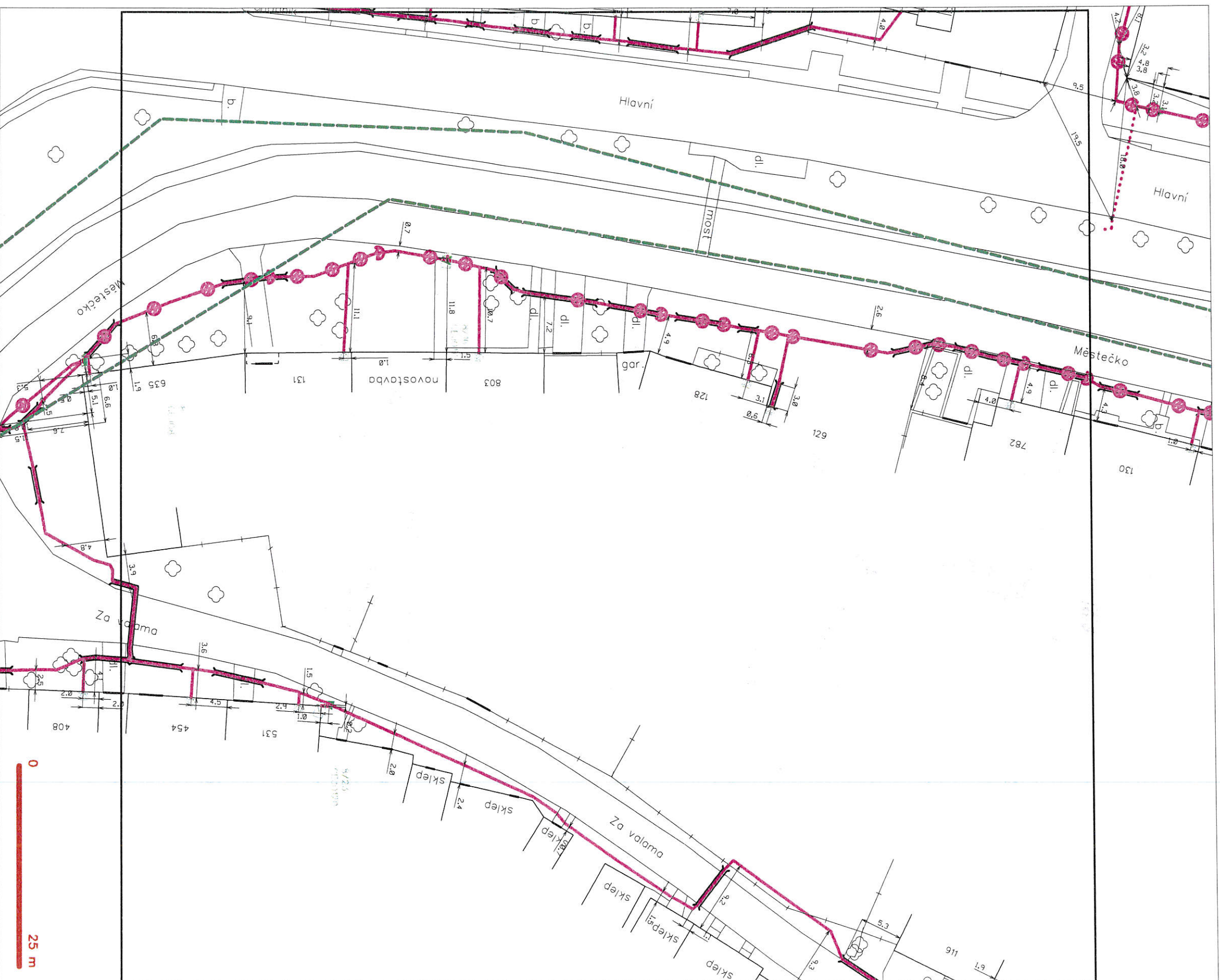
SITUAČNÍ VÝKRES - POLYGON 1, list kladu P1-11



SITUAČNÍ VÝKRES - POLYGON 1, list kladu P1-13



SITUAČNÍ VÝKRES - POLYGON 1, list kladu P1-15



- LEGENDA**
- hranice stávajícího území k vyjádření
 - M1 přípojka, území s M1 přípojkou CETIN
 - změněný průběh metrelského kabelu
 - změněný průběh optického kabelu, MPE trasy
 - nebo soušeň optického a metrelského kabelu
 - změněný průběh metrelského kabelu
 - metrelská síť cizí
 - naprogramovaný průběh optického kabelu, MPE trasy
 - nebo soušeň optického a metrelského kabelu
 - reálné síť, ochranné pásmo reálné síť
 - metrelská síť
 - naprogramované síť
 - podzemní síť cizí
 - kabelový, kabelový
 - síť s M1